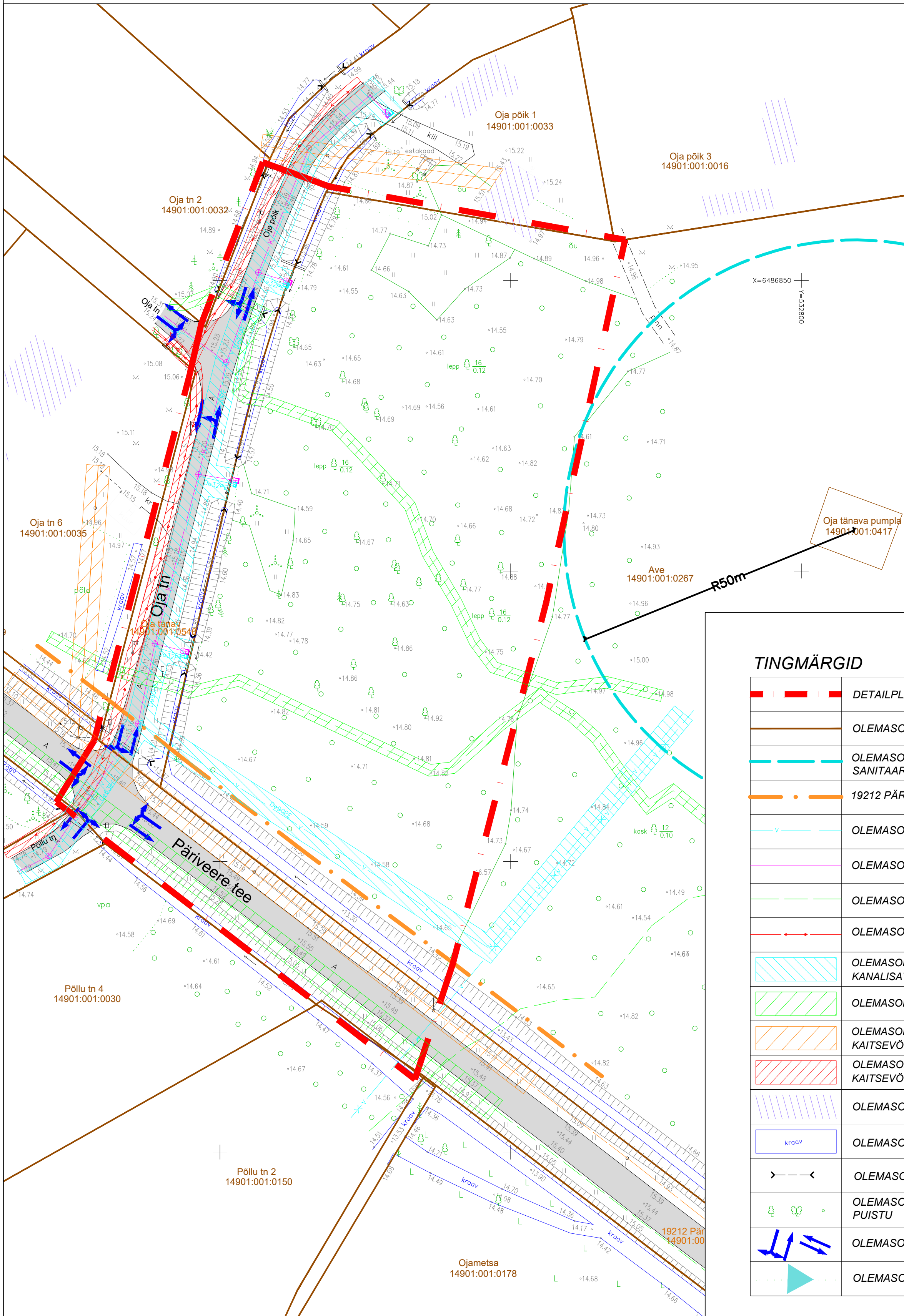
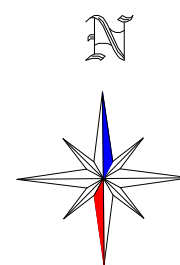


Are alevikus Ave katastriüksuse detailplaneering

TUGIJOONIS

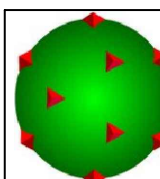


TINGMÄRGID

	DETAILPLANEERINGUALA PIIR
	OLEMASOLEVA KATASTRIÜKSUSE PIIR
	OLEMASOLEVA PUURKAEVU (PRK0006317) SANITAARKAITSEALA 50 m
	19212 PÄRIVERE TEE TEE KAITSEVÖÖND 10 m
	OLEMASOLEV VEETORU
	OLEMASOLEV KANALISATSIOONITORU
	OLEMASOLEV SIDEKAABEL
	OLEMASOLEV MADALPINGE ELEKTRIKAABEL
	OLEMASOLEVA ÜHISVEEVÄRGI JA KANALISATSIOONI KAITSEVÖÖND 2+2 m
	OLEMASOLEVAcSIDEKAABLI KAITSEVÖÖND 1+1 m
	OLEMASOLEVA MADALPINGE ELEKTRIÕHULIINI KAITSEVÖÖND 2+2 m
	OLEMASOLEVA MADALPINGE ELEKTRIKAABLI KAITSEVÖÖND 1+1 m
	OLEMASOLEV HOONE (orienteeruv asukoht)
	OLEMASOLEV/SÄLILIV KRAAV
	OLEMASOLEV TRUUP
	OLEMASOLEV KÕRGHALJASTUS/ PUU, PÕÕSAS, PUISTU
	OLEMASOLEVAD SÕIDUSUUNAD
	OLEMASOLEV JUURDEPÄÄS KRUNDILE

MÄRKUSED:

- Geodeetiline alusplaan mõõtkavas 1:500 on koostatud OÜ Pärnu Maamõõduteenistus (litsentsid 316 MA, 313 MA-k) poolt, 14.11.2024. a, töö nr TM-399/24. Koordinaadid L-EST97 süsteemis. Kõrgused EH2000 (Amsterdami null) süsteemis. Katastriüksuse andmed - Maa-amet 11.11.2024.
- Planeeringuala jääb üldgeoloogilise kaardistamise uuringu alale.
- Planeeringu jooniste juurde kuulub lahutamatu osana detailplaneeringu seletuskiri.



TERAV KERA OÜ
Reg. nr. 11319822
Sarapuu 2, 50705 Tartu
e-post: teravkera@gmail.com
www.teravkera.ee

Projekti juht, maastikuarhitekt
Jane Asper

Maastikuarhitekt-planeerija
Merit Naruskberg

Planeeringu koostamisest huvitatud isik
Tori Vallavalitsus

Töö nimetus
Are alevikus Ave katastriüksuse detailplaneering

Joonise nimetus
TUGIJOONIS

Kuupäev nov. 2025	Joonis 2	Jooniseid 5	Mõõt 1:500	Töö nr DP-18-25
----------------------	-------------	----------------	---------------	--------------------